









NORDKOLLEN



ÅRHOLTDALEN



SVARTEBERGET











































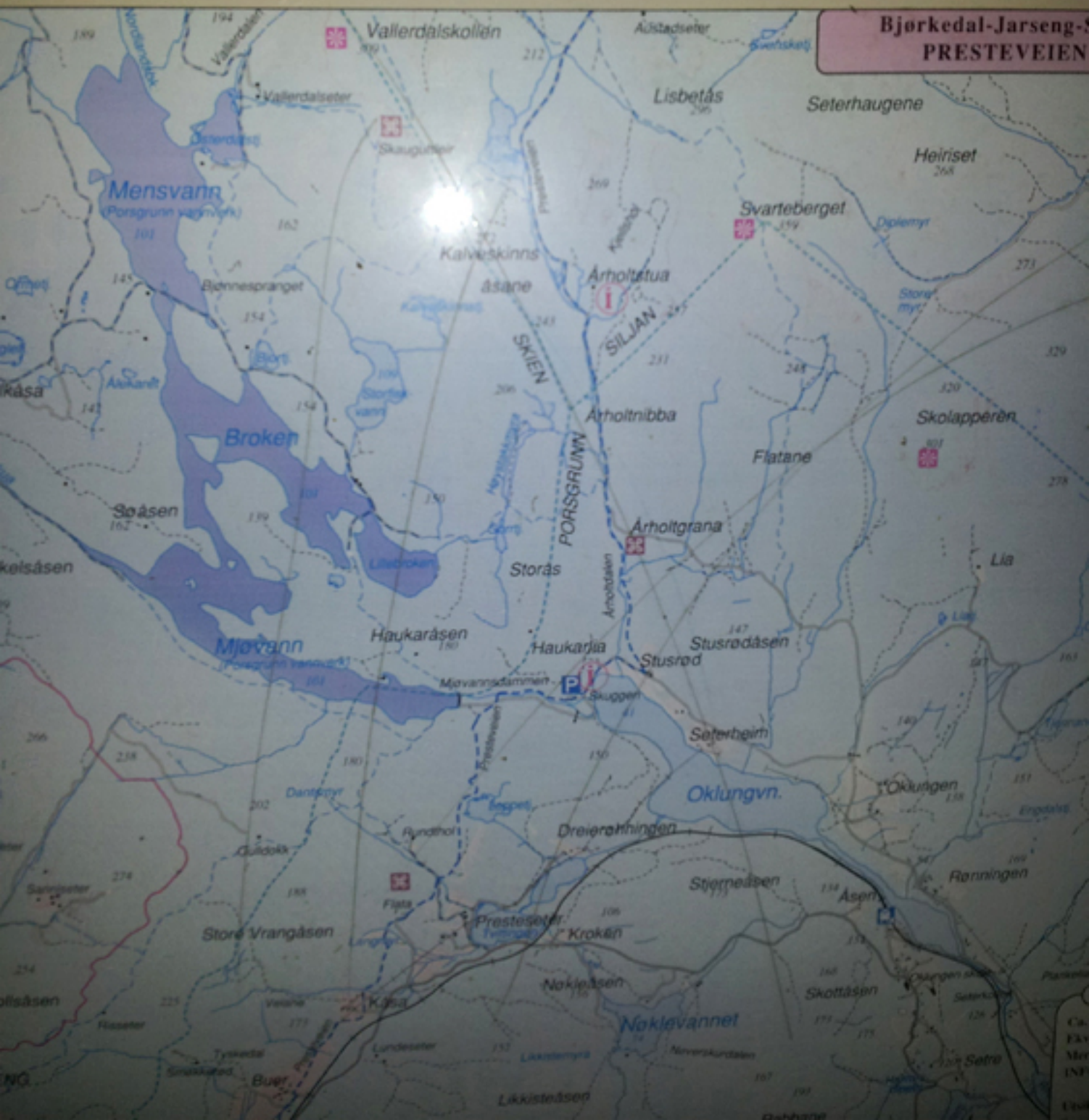








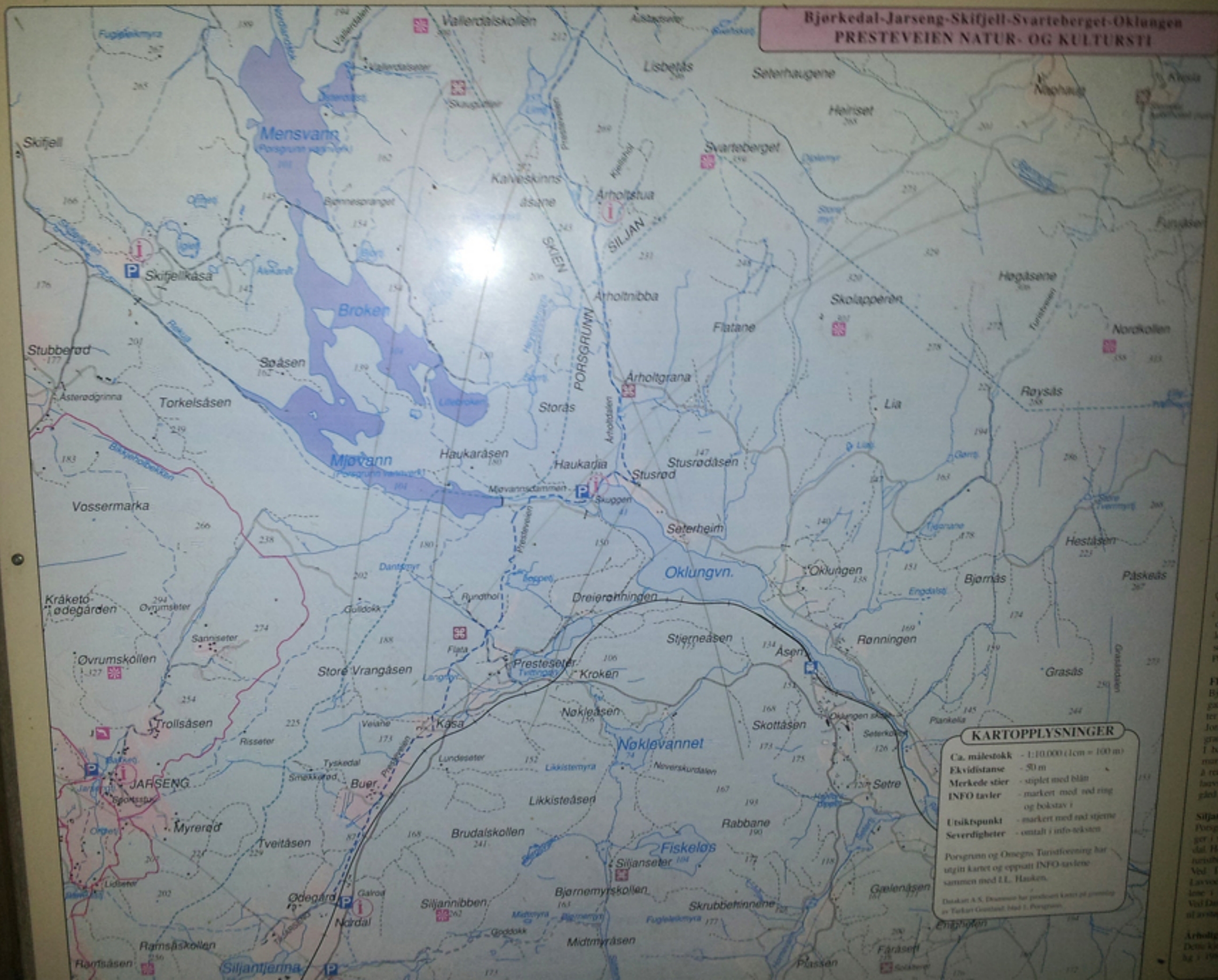
# PORSGRUNN NOR





# PORSGRUNN NORD TUR

Bjørkedal-Jarseng-Skifjell-Svarteberget-Oklungen  
PRESTEVEIEN NATUR- OG KULTURSTI



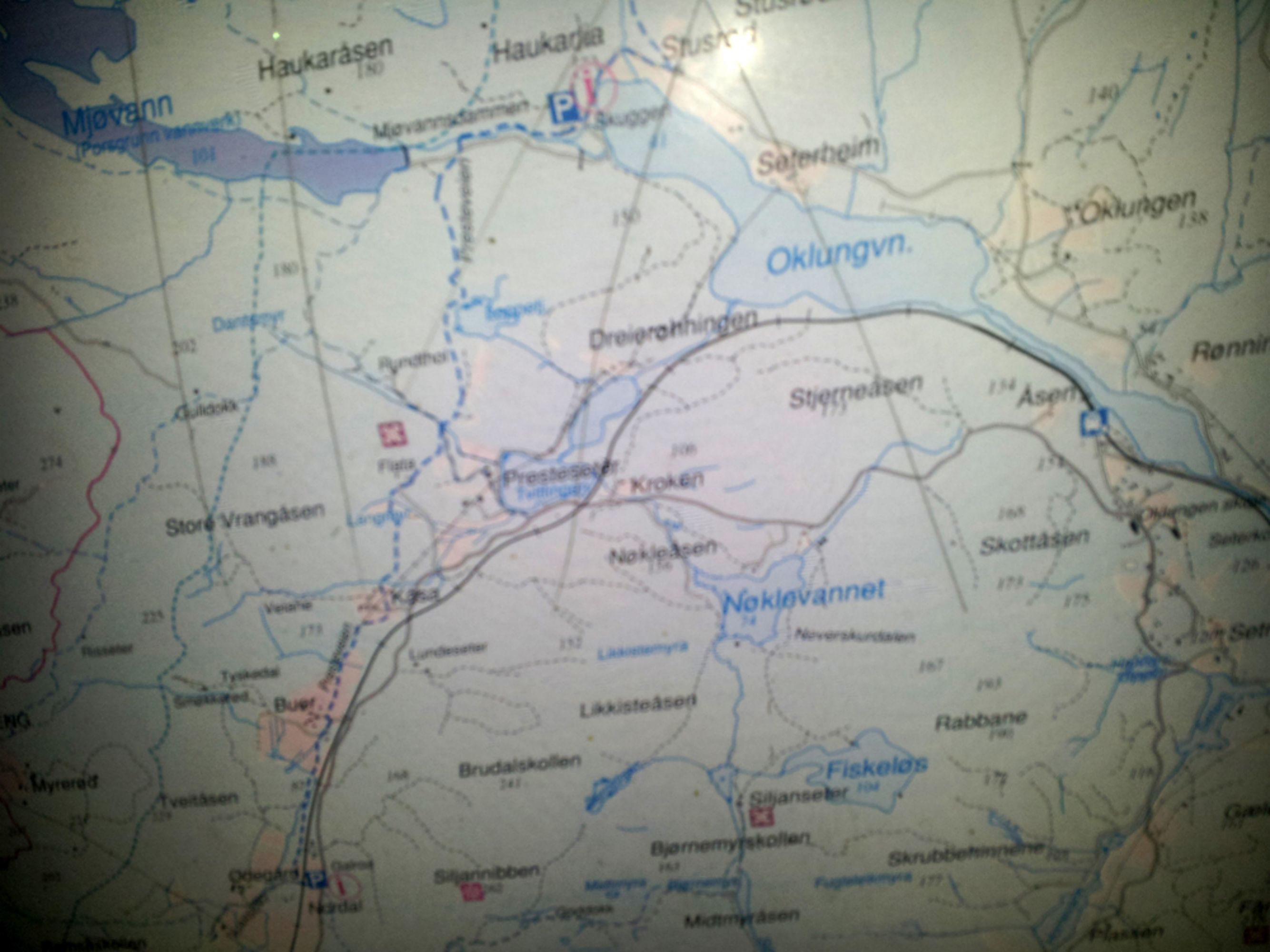
### KARTOPPLYSNINGER

- Ca. målestokk - 1:10.000 (1cm = 100 m)
- Ekvidistanse - 50 m
- Merkele stier - stiplet med blått
- INFO tavler - markert med rød ring og bokstav i
- Utsiktspunkt - markert med rød stjerne
- Severdigheter - omgitt i info-teksten

Porsgrunn og Omegn Turistforening har utgitt kartet og opprettet INFO-tavlene sammen med LL, Høken.

Dansatt A.S. Drammen har produsert kartet på grunnlag av Torkel Grønhaug, 1984 i Porsgrunn.

og h  
ler  
seg  
vo  
Porsg  
Flata  
Bjørk  
gamle  
ter glø  
Jonsee  
gran.  
I bakke  
more so  
i reise  
lansskog  
glad i 199  
Siljanset  
Porsgrun  
ger i skog  
då. Her er  
nattstrek  
Ved Dams  
Larsson  
lone i Pors  
Ved Dams  
at avstopp  
Arholtgr  
Dams kart  
kg i 1984





NO  
PARKING  
HERE  
PLEASE